Il Cammino della Rosa

Associazione Culturale
Cammino di S. Agostino
Via Lecco, 43 – 20900 Monza (MB)
CF 94030490133 – Tel. 348.4527583
www.camminodiagostino.it

Il Cammino della Rosa

Associazione Culturale
Cammino di S. Agostino
Via Lecco, 43 – 20900 Monza (MB)
CF 94030490133 – Tel. 348.4527583
www.camminodiagostino.it

PROGETTO CULTURALE E TURISTICO ITALO - SVIZZERO

LOMBARDIA – CANTONE TICINO – CANTONE GRIGIONI

IL SENTIERO DI LEONARDO - ABSTRACT

L'Associazione Cammino di Sant'Agostino, in sinergia con le istituzioni locali e numerosi Lions Club dei territori coinvolti, in occasione del **500° anniversario leonardesco** ha inteso dare vita a un progetto turistico-culturale "emblematico" sul territorio dell'ex Ducato di Milano, denominato **"Sentiero di Leonardo"**. Trattasi di un **percorso a piedi di 540 km da percorrersi in 26 giornate di cammino**, che collega ad anello – con partenza e arrivo a Milano, tutti i luoghi lombardi, ticinesi e grigionesi connessi a vario titolo alla memoria di Leonardo da Vinci, per celebrarne in modo indelebile la memoria.

L'obiettivo è costituire col Sentiero di Leonardo un forte elemento di attrattiva culturale e turistica "lenta e sostenibile", in un momento storico in cui la sostenibilità ambientale è più che mai al centro dell'attenzione**.** Tramite il **Sentiero di Leonardo** si vuole catalizzare – con le numerose testimonianze leonardesche dei territori attraversati - l'interesse di un pubblico fruitore che sin d'ora si punta ad avere di tipo sovranazionale (sia europeo che extraeuropeo), considerando che – proprio al fine di rendere il **Sentiero di Leonardo** un polo attrattivo e di valorizzazione a lungo termine della Lombardia – non a caso il suo percorso transita anche dall'Aeroporto internazionale di Milano Malpensa.

Queste le 26 tappe dei 540 km del percorso: Milano, Gorgonzola, Trezzo sull'Adda, Imbersago, Lecco, Mandello del Lario, Bellano, Colico, Piantedo, Samolaco, Chiavenna, Madesimo, San Bernardino (CH), Lostallo (CH), Bellinzona (CH), Lugano (CH), Ponte Tresa, Sacro Monte di Varese, Castiglione Olona, Busto Arsizio, Turbigo, Abbiategrasso, Vigevano, Zerbolò, Pavia, Certosa di Pavia, Milano.

I notevoli elementi di interesse delle 26 tappe sono degnamente rappresentati da una guida cartacea, che sarà pubblicata dall'Opificio Monzese delle Pietre Dure il prossimo **4 novembre 2019** a descrivere i due ambiti del percorso di 540 km: il **tratto orientale di 240 km** da Milano alle Alpi e a San Bernardino, **il tratto occidentale e pavese di 300 km**, da San Bernardino a Milano. Dal punto di vista dei "grandi emblematici" che caratterizzano il Sentiero, è opportuno almeno riassumere i seguenti:

1. Oltre 50 luoghi storici di diretta **memoria leonardesca**;
2. 5 **siti UNESCO** visitati (Milano, Crespi d'Adda, Bellinzona, Sacro Monte di Varese, Castelseprio);
3. Almeno 30 **castelli medievali** viscontei-sforzeschi;
4. Sette Province lombarde (MI, BG, MB, LC, SO, VA, PV) e due Cantoni svizzeri coinvolti (TI e GR);
5. Il **Tema dell'Acqua**: 4 Navigli, due grandi fiumi lombardi, il Lago di Como e il Ceresio;
6. Il **Tema del Romanico**: oltre 40 testimonianze di altissima valenza presenti sul Sentiero;
7. Il **Tema delle** numerose **Ville di Delizia** (tra tutte, Villa Melzi a Vaprio che ospitò Leonardo);
8. Il **Tema delle Alpi**, camminate sino allo spartiacque alpino italo-svizzero, allo Spluga.

Il tutto a valorizzare la figura di Leonardo da Vinci nel lungo periodo in maniera oggettivamente unica e con grande valenza attrattiva, insieme ai tanti aspetti artistici, culturali, paesaggistici e ambientali di Regione Lombardia, rendendola finalmente dotata di uno strumento indelebile, coerente e unitario a testimoniare la presenza per oltre 25 anni sul proprio territorio della grande figura del Genio di Vinci.

Il Cammino della Rosa

Associazione Culturale
Cammino di S. Agostino
Via Lecco, 43 – 20900 Monza (MB)
CF 94030490133 – Tel. 348.4527583
www.camminodiagostino.it

Il Sentiero di Leonardo - 540 km per 26 gg. di cammino

Il Cammino della Rosa

Associazione Culturale
Cammino di S. Agostino
Via Lecco, 43 – 20900 Monza (MB)
CF 94030490133 – Tel. 348.4527583
www.camminodiagostino.it

PROGETTO CULTURALE E TURISTICO ITALO - SVIZZERO

LOMBARDIA – CANTONE TICINO – CANTONE GRIGIONI

IL SENTIERO DI LEONARDO

In collaborazione con l'editore Opificio Monzese delle Pietre Dure, Il prossimo **4 novembre 2019** l'Associazione Cammino di Sant'Agostino pubblicherà una nuova Guida turistico-culturale di 400 pagine, intitolata **"Il Sentiero di Leonardo - 540 km nel Ducato di Milano, alla scoperta del Genio vinciano".** Tale pubblicazione è il punto conclusivo di una serie di iniziative 2019 che hanno valorizzato la figura di Leonardo da Vinci nel 500° anniversario della sua morte: **in 12 Domeniche da marzo a ottobre 2019 l'Associazione ha infatti proposto uscite a piedi sui percorsi del Cammino di S. Agostino e sul Sentiero di Leonardo**, andando a inquadrare e valorizzare i luoghi leonardeschi volta per volta camminati. E' una delle tipiche iniziative che ogni anno vengono svolte dall'Associazione e che trovano costantemente grande interesse e partecipazione da parte di un pubblico amante dei cosiddetti "cammini lenti".

La Guida al Sentiero di Leonardo è divisa in due sezioni:

- nella **Prima parte** è effettuata una sintetica descrizione del lungo percorso di 540 km ad anello da Milano a San Bernardino e ritorno e dei temi leonardeschi ed emblematici presenti;
- nella **Seconda parte**, in 26 capitoli è descritto tappa per tappa il percorso da effettuarsi in 26 giornate, con indicazioni di mappa e altimetriche, i punti di accoglienza, i temi leonardeschi di ogni singola tappa e i luoghi di interesse specifici.

Questo il percorso prefigurato nella Guida:

- Alzaia della Martesana da Milano a Trezzo sull'Adda
- Alzaia del fiume Adda da Trezzo sull'Adda a Lecco
- Sentiero lungo i Piani Resinelli da Lecco ad Abbadia (a regime, il sentiero lungolago da Lecco ad Abbadia previsto realizzarsi nel 2020)
- Sentiero del Viandante da Abbadia Lariana a Piantedo
- Via Francisca da Piantedo a Chiavenna
- Via Spluga da Chiavenna a Madesimo
- Passo del Baldiscio da Madesimo a San Bernardino
- Val Mesolcina da San Bernardino a Bellinzona
- Sentiero svizzero n. 7 da Bellinzona a Ponte Tresa
- Via Francisca da Ponte Tresa a Busto Arsizio
- Alzaia del Naviglio Grande Busto Arsizio-Abbiategrasso
- Sentieri del Parco del Ticino da Abbiategrasso a Pavia
- Alzaia del Naviglio Pavese da Pavia a Milano

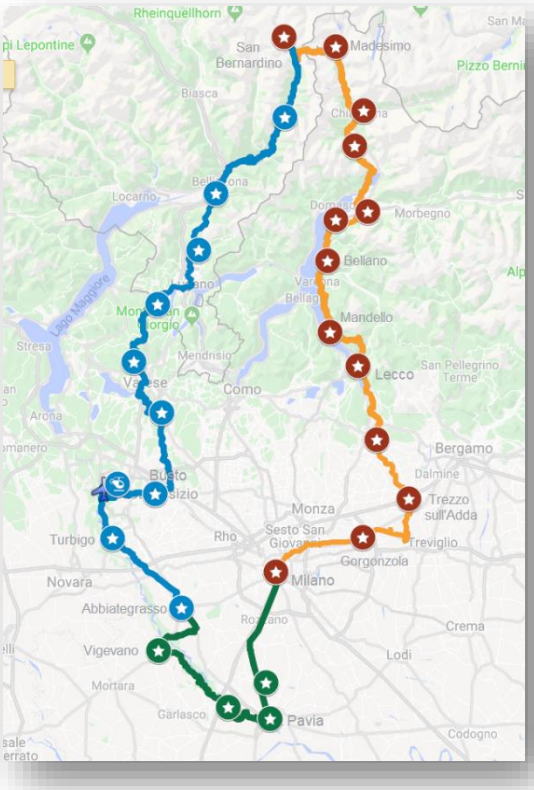

Il Cammino della Rosa

Associazione Culturale
Cammino di S. Agostino
Via Lecco, 43 – 20900 Monza (MB)
CF 94030490133 – Tel. 348.4527583
www.camminodiagostino.it

La suggestione del percorso è tale da portarlo a competere - grazie alla presenza pregnante di numerosi temi attrattivi (non solo leonardeschi) - coi più blasonati Cammini europei. I temi emblematici del percorso - più avanti meglio descritti – concernono infatti, oltre la figura di **Leonardo da Vinci: 5 siti Unesco, le grandi Ville di Delizia, il tema dell'acqua e dei Navigli lombardi, i castelli viscontei, il ciclo artistico del Romanico, le Alpi e le Prealpi lombarde**.

Il Sentiero di Leonardo coinvolge quindi un lungo percorso ad anello di circa 540 km per 26 giornate di cammino, toccando più di 50 siti leonardeschi, 30 castelli viscontei, 5 siti Unesco e i 4 canali navigabili lombardi (Naviglio Martesana, Naviglio di Paderno, Naviglio Grande, Naviglio Pavese).

Nell'anno in cui ricorre il 500° anniversario della scomparsa di Leonardo da Vinci, **l'Associazione Cammino di Sant'Agostino** (già promotrice dell'omonimo percorso che tocca 50 Santuari mariani in Lombardia), completerà questo sentiero a piedi **tra Lombardia e Svizzera italiana**, concepito in modo da toccare i principali luoghi direttamente coinvolti con la memoria del genio di Vinci. A tal fine ha predisposto una serie di attività promozionali e organizzative per l'implementazione e valorizzazione di tale Sentiero, che concernono:

- Organizzazione delle 12 uscite domenicali a piedi lungo il **Sentiero di Leonardo**, denominate "Cammina con Leonardo nei suoi luoghi lombardi"
- Definizione della marcatura fisica e digitale con traccia GPS dei 540 km del percorso
- Promozione del Sentiero di Leonardo nei territori attraversati
- Creazione del sito internet dedicato www.sentierodileonardo.it
- Realizzazione di una guida cartacea definitiva per l'intero percorso
- Definizione e censimento della rete di accoglienza per i futuri camminatori
- Valorizzazione del Passaporto Lombardo del Viandante realizzato da **#InLombardia**
- Promozione del percorso attraverso i canali media disponibili

Alle pagine precedenti è data la rappresentazione completa del percorso del **Sentiero di Leonardo**, che da alcuni operatori esteri è già stato denominato "**The Wing Way**", per la caratteristica forma ad ala d'uccello, che ricorda il più visionario dei temi studiati da Leonardo da Vinci: quello del volo aereo.

Renato Ornaghi
IL SENTIERO DI LEONARDO
540 km nel Ducato di Milano
Alla scoperta del Genio vinciano
404 pagine a colori, 23 Euro
ISBN 978.896.174.128

Il Sentiero di Leonardo

CAMMINA CON LEONARDO
NEI SUOI LUOGHI DUCALI

Il Sentiero di Leonardo

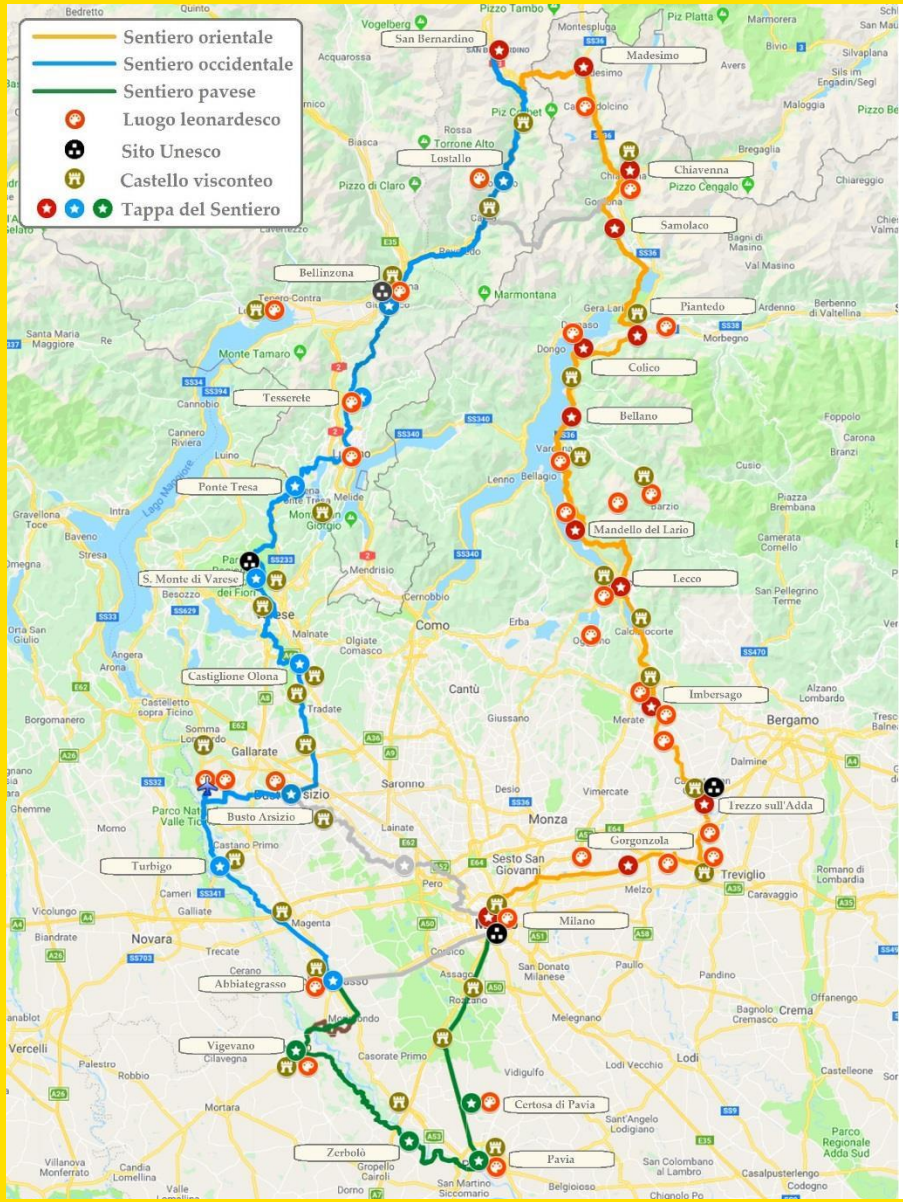

540 km da Milano a San Bernardino e ritorno

26 giornate di percorso a piedi:

- Alzaia della Martesana da Milano a Trezzo sull'Adda
- Alzaia del fiume Adda da Trezzo sull'Adda a Lecco
- Sentiero del Viandante da Abbadia Lariana a Piantedo
- Via Francisca-Via Spluga da Piantedo a Madesimo
- P.so Baldiscio-Val Mesolcina da Madesimo a Bellinzona
- Sentiero Svizzero 7 da Bellinzona a Lugano
- Via Francisca e Sentieri del Ticino da Lugano a Pavia
- Alzaia del Naviglio Pavese da Pavia a Milano



Il Passaporto del Viandante

E' disponibile la raccolta di timbrature tematiche presso numerose strutture artistiche, museali, culturali, religiose e turistiche esistenti lungo i 540 km del percorso.

Temi emblematici: **Leonardo da Vinci**

Sono più di 50 i luoghi del percorso connessi direttamente alla figura di Leonardo da Vinci nella sua permanenza nel Ducato di Milano, al servizio di Ludovico il Moro dal 1482 al 1499 e dei francesi dal 1506 al 1511.

Da Milano, salendo dall'Adda e sino al Lario, alla Valchiavenna, scendendo poi lungo il Canton Ticino e la valle del Ticino sino a Pavia e ritorno, le sue numerose testimonianze rendono il **Sentiero di Leonardo** un'esperienza unica al mondo.

Temi emblematici: **l'acqua**

Il tema dell'Acqua è del tutto evidente nel rapporto con la vita e il lavoro di Leonardo da Vinci: un continuo *fil bloeu* in tutto tracciato del percorso.

Il **Sentiero di Leonardo da Vinci** incontra fiumi, laghi, darsene, mulini, antiche centrali idroelettriche, canali irrigui e navigabili, Navigli costruiti nei secoli, a caratterizzare in modo unico e inconfondibile i territori del percorso.

Temi emblematici: **l'Arte Romanica**

Non solo l'arte di Leonardo da Vinci: in particolare evidenza è anche l'arte Romanica, lungo tutto il percorso.

Uno stile architettonico – questo - che si sviluppò a cavallo tra il VII e XII secolo e che durante il suo lungo sviluppo ha determinato influenze cruciali in tutta l'Europa, contribuendo a costituire la prima pietra per la nascita di una cultura identitaria dopo il crollo dell'Impero Romano.

Temi emblematici: **le Ville di Delizia**

Le Ville di Delizia furono una tipologia abitativa diffusa fra nobiltà e alta borghesia a partire dal XIV secolo: residenze lontane dalla città, in cui i proprietari si ritiravano nella loro pigra e amena villeggiatura.

In Lombardia queste si svilupparono principalmente lungo il Naviglio Grande e la Martesana, in Brianza, lungo i due rami del Lago di Como e le Valli Chiavenna e Valtellina, nonché lungo i corsi dei fiumi Adda e Ticino.

Temi emblematici: **i Castelli Viscontei**

Lungo tutto il percorso, dalla partenza all'arrivo, è costante la presenza di questa tipologia castellana, edificata dal XI al XV secolo e soprattutto in epoca viscontea e sforzesca.

I Castelli medievali nacquero con una funzione di difesa e presidio dei confini, sia fluviali che alpini. Essi tuttavia anche oggi rappresentano una delle più chiare memorie emblematiche della vita e della storia di tutti i territori che sono toccati dal **Sentiero di Leonardo**.

Temi emblematici: **le Alpi e le Prealpi**

Leonardo da Vinci fu un grandissimo amante della montagna: salire sulle cime rappresentava per lui la modalità più semplice per raccogliere informazioni sul territorio sottostante e in particolare per comprendere la genesi fisica delle grandi cime alpine.

A partire dalla città di Lecco sino a San Bernardino, la montagna alpina e prealpina accompagna di continuo il viandante a caratterizzare in modo indelebile i panorami circostanti.

Temi emblematici: **i Siti UNESCO**

Lungo il percorso del **Sentiero di Leonardo** sono ben cinque i siti UNESCO toccati e visitabili:

- Il Cenacolo Vinciano e Santa Maria delle Grazie a Milano;
- Il Villaggio Crespi a Trezzo sull'Adda;
- I Castelli viscontei a Bellinzona;
- Il Sacro Monte di Varese;
- Il Castrum di Castelseprio con il convento di Torba.